

Con fundamento en el numeral 3 del artículo 264 de la Ley 5ª de 1992, presentamos la siguiente

PROPOSICIÓN

Para que la Plenaria del Senado apruebe la realización de una Audiencia Pública territorial, a realizarse en el municipio de La Macarena, departamento del Meta, con el objetivo de tratar la situación que viven las comunidades campesinas, indígenas y afrocolombianas de los departamentos de Meta, Caquetá, Guaviare, Vaupés, Guainía y Vichada en cuanto a acceso y formalización de tierras, deforestación y afectaciones socioambientales en los territorios, e incumplimiento de acuerdos por parte del Estado en materia de derechos a la tierra, al territorio y lo que trata con los puntos 1 y 4 del Acuerdo Final de Paz.

Para este fin:

1. Cítese a la **directora de la Agencia Nacional de Tierras (ANT)**, Miriam Martínez; a la **presidenta de la Agencia de Desarrollo Rural (ADR)**, Ana Cristina Moreno; al **director de la Agencia de Renovación del Territorio (ART)**, Juan Carlos Zambrano; al **director de la Unidad de Restitución de Tierras (URT)**, Andrés Castro; al **director de Parques Nacionales Naturales (PNN)**, Orlando Molano; al **Ministro de Ambiente y Desarrollo Sostenible**, Carlos Eduardo Correa; al **Ministro de Defensa**, Diego Molano, y al **Consejero Presidencial para la Estabilización y la Consolidación**, Emilio Archila.
2. Invítese a las organizaciones y comunidades campesinas, indígenas y afrocolombianas de los departamentos del Meta, Caquetá, Guaviare, Vaupés, Guainía y Vichada interesadas en participar de la Audiencia Pública, así como a las organizaciones de la sociedad civil que adelantan acompañamiento a estas comunidades. El listado de invitaciones será provisto por las y los congresistas firmantes de la presente proposición.
3. Invítese al **Defensor del Pueblo**, Jorge Camargo; al **Procurador Delegado para Asuntos Agrarios y Ambientales**, Óscar Darío Amaya, a la **Procuradora Delegada para el Seguimiento al Acuerdo de Paz**, Elena Ambrosi, al **Fiscal General de la Nación**, Francisco Barbosa y a la **Alta Comisionada para los Derechos Humanos de la ONU en Colombia**, Juliette de Rivero.
4. Autorícese a la Mesa Directiva del Senado de la República remitir las invitaciones y citaciones correspondientes con los cuestionarios anexos para cada entidad convocada a la Audiencia Pública.
5. Autorícese a la Mesa Directiva del Senado de la República adelantar las gestiones necesarias para garantizar la movilidad de las y los congresistas citantes para la realización de la Audiencia Pública en la fecha que se propongan las y los congresistas citantes, de acuerdo a la agenda legislativa y en coordinación con los equipos de trabajo.

6. Apruébese la transmisión en vivo y en directo de la Audiencia Pública por el Canal Institucional y el Canal del Congreso en la fecha que los congresistas convocantes acuerden para su realización. Para ello, se autorizará la movilidad de los funcionarios de Prensa y Canal del Congreso requeridos.

La realización de esta audiencia pública se solicita en el marco de la Comisión de Tierras Baldías, creada con el objetivo de construir consensos democráticos sobre políticas públicas e iniciativas legislativas sobre esta trascendental materia, que cuenten con la participación efectiva de los sujetos históricamente afectados por las problemáticas en torno a las tierras rurales en Colombia.



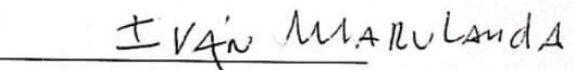
FELICIANO VALENCIA MEDINA
Senador de la República




WILSON ARIAS
Senador de la República



PABLO CATATUMBO
Senador de la República



IVÁN MARULANDA
Senador de la República




JULIÁN GALLO
Senador de la República



CÉSAR PACHÓN
Representante a la Cámara



AÍDA AVELLA ESQUIVEL
Senadora de la República



MARÍA JOSÉ PIZARRO RODRÍGUEZ
Representante a la Cámara



ALEXANDER LÓPEZ MAYA
Senador de la República



ANTONIO SANGUINO PÁEZ
Senador de la República



DAVID RACERO MAYORCA
Representante a la Cámara




ABEL DAVID JARAMILLO LARGO
Representante a la Cámara



ALBERTO CASTILLA SALAZAR
Senador de la República



IVÁN CEPEDA CASTRO
Senador de la República



CARLOS CARREÑO MARÍN
Representante a la Cámara



LUIS ALBERTO ALBÁN URBANO
Representante a la Cámara



JORGE EDUARDO LONDOÑO
Senado de la República

Cuestionario a la Agencia Nacional de Tierras (ANT)

1. ¿Cuáles han sido las acciones adelantadas en el departamento del Meta para la implementación de los Planes de Ordenamiento Social de la Propiedad? Sírvase enviar la información desagregada por municipios.
 - 1.1. ¿Cuántos procesos agrarios se han tramitado a través del Procedimiento Único establecido en el Decreto 902 de 2017 en el departamento del Meta? Por favor discrimine la información señalando tipo de proceso, resolución o estado de la solicitud a la fecha. Señale, además, si los predios que se encuentran en alguno de estos procesos tienen traslapes con 1) Títulos mineros y de hidrocarburos, 2) Áreas de Protección, 3) Zonas de Parques Nacionales Naturales, 4) Solicitudes de Restitución de Tierras.
 - 1.2. ¿Cuántas hectáreas han sido formalizadas en el departamento del Meta entre 2017 y 2021 con ocasión de la implementación del punto 1 del Acuerdo Final de Paz suscrito entre el gobierno y las FARC? Sírvase desagregar la información por municipios discriminando ubicación y extensión en hectáreas de los predios, número de personas y familias beneficiarias y su pertenencia étnica o campesina.
 - 1.3. ¿Cuántos predios han sido ingresados al Fondo de Tierras para la Reforma Rural Integral en el departamento del Meta a la fecha? Por favor remita la información desagregada por municipios, discriminando ubicación, número de hectáreas de cada predio, tipo de bien, situación jurídica, estado de ocupación o tenencia, adjudicabilidad.
 - 1.4. Sírvase señalar qué acciones se han adelantado para la implementación del Catastro Multipropósito en el departamento del Meta. Por favor discrimine la información por municipio.
2. ¿Cuáles han sido las acciones adelantadas en el departamento de Caquetá para la implementación de los Planes de Ordenamiento Social de la Propiedad? Sírvase enviar la información desagregada por municipios.
 - 2.1. ¿Cuántos procesos agrarios se han tramitado a través del Procedimiento Único establecido en el Decreto 902 de 2017 en el departamento de Caquetá? Por favor discrimine la información señalando tipo de proceso, resolución o estado de la solicitud a la fecha. Señale, además, si los predios que se encuentran en alguno de estos procesos tienen traslapes con 1) Títulos mineros y de hidrocarburos, 2) Áreas de Protección, 3) Zonas de Parques Nacionales Naturales, 4) Solicitudes de Restitución de Tierras.
 - 2.2. ¿Cuántas hectáreas han sido formalizadas en el departamento de Caquetá entre 2017 y 2021 con ocasión de la implementación del punto 1 del Acuerdo Final de Paz suscrito entre el gobierno y

- las FARC? Sírvase desagregar la información por municipios discriminando ubicación y extensión en hectáreas de los predios, número de personas y familias beneficiarias y su pertenencia étnica o campesina.
- 2.3.** ¿Cuántos predios han sido ingresados al Fondo de Tierras para la Reforma Rural Integral en el departamento de Caquetá a la fecha? Por favor remita la información desagregada por municipios, discriminando ubicación, número de hectáreas de cada predio, tipo de bien, situación jurídica, estado de ocupación o tenencia, adjudicabilidad.
- 2.4.** Sírvase señalar qué acciones se han adelantado para la implementación del Catastro Multipropósito en el departamento de Caquetá. Por favor discrimine la información por municipio.
- 3.** ¿Cuáles han sido las acciones adelantadas en el departamento de Guaviare para la implementación de los Planes de Ordenamiento Social de la Propiedad? Sírvase enviar la información desagregada por municipios.
- 3.1.** ¿Cuántos procesos agrarios se han tramitado a través del Procedimiento Único establecido en el Decreto 902 de 2017 en el departamento de Guaviare? Por favor discrimine la información señalando tipo de proceso, resolución o estado de la solicitud a la fecha. Señale, además, si los predios que se encuentran en alguno de estos procesos tienen traslapes con 1) Títulos mineros y de hidrocarburos, 2) Áreas de Protección, 3) Zonas de Parques Nacionales Naturales, 4) Solicitudes de Restitución de Tierras.
- 3.2.** ¿Cuántas hectáreas han sido formalizadas en el departamento de Guaviare entre 2017 y 2021 con ocasión de la implementación del punto 1 del Acuerdo Final de Paz suscrito entre el gobierno y las FARC? Sírvase desagregar la información por municipios discriminando ubicación y extensión en hectáreas de los predios, número de personas y familias beneficiarias y su pertenencia étnica o campesina.
- 3.3.** ¿Cuántos predios han sido ingresados al Fondo de Tierras para la Reforma Rural Integral en el departamento de Guaviare a la fecha? Por favor remita la información desagregada por municipios, discriminando ubicación, número de hectáreas de cada predio, tipo de bien, situación jurídica, estado de ocupación o tenencia, adjudicabilidad.
- 3.4.** Sírvase señalar qué acciones se han adelantado para la implementación del Catastro Multipropósito en el departamento de Guaviare. Por favor discrimine la información por municipio.

4. ¿Cuáles han sido las acciones adelantadas en el departamento de Vaupés para la implementación de los Planes de Ordenamiento Social de la Propiedad? Sírvase enviar la información desagregada por municipios.
 - 4.1. ¿Cuántos procesos agrarios se han tramitado a través del Procedimiento Único establecido en el Decreto 902 de 2017 en el departamento de Vaupés? Por favor discrimine la información señalando tipo de proceso, resolución o estado de la solicitud a la fecha. Señale, además, si los predios que se encuentran en alguno de estos procesos tienen traslapes con 1) Títulos mineros y de hidrocarburos, 2) Áreas de Protección, 3) Zonas de Parques Nacionales Naturales, 4) Solicitudes de Restitución de Tierras.
 - 4.2. ¿Cuántas hectáreas han sido formalizadas en el departamento de Vaupés entre 2017 y 2021 con ocasión de la implementación del punto 1 del Acuerdo Final de Paz suscrito entre el gobierno y las FARC? Sírvase desagregar la información por municipios discriminando ubicación y extensión en hectáreas de los predios, número de personas y familias beneficiarias y su pertenencia étnica o campesina.
 - 4.3. ¿Cuántos predios han sido ingresados al Fondo de Tierras para la Reforma Rural Integral en el departamento de Vaupés a la fecha? Por favor remita la información desagregada por municipios, discriminando ubicación, número de hectáreas de cada predio, tipo de bien, situación jurídica, estado de ocupación o tenencia, adjudicabilidad.
 - 4.4. Sírvase señalar qué acciones se han adelantado para la implementación del Catastro Multipropósito en el departamento de Vaupés. Por favor discrimine la información por municipio.
5. ¿Cuáles han sido las acciones adelantadas en el departamento de Guainía para la implementación de los Planes de Ordenamiento Social de la Propiedad? Sírvase enviar la información desagregada por municipios.
 - 5.1. ¿Cuántos procesos agrarios se han tramitado a través del Procedimiento Único establecido en el Decreto 902 de 2017 en el departamento de Guainía? Por favor discrimine la información señalando tipo de proceso, resolución o estado de la solicitud a la fecha. Señale, además, si los predios que se encuentran en alguno de estos procesos tienen traslapes con 1) Títulos mineros y de hidrocarburos, 2) Áreas de Protección, 3) Zonas de Parques Nacionales Naturales, 4) Solicitudes de Restitución de Tierras.
 - 5.2. ¿Cuántas hectáreas han sido formalizadas en el departamento de Guainía entre 2017 y 2021 con ocasión de la implementación del punto 1 del Acuerdo Final de Paz suscrito entre el gobierno y las FARC? Sírvase desagregar la información por municipios discriminando ubicación y

extensión en hectáreas de los predios, número de personas y familias beneficiarias y su pertenencia étnica o campesina.

- 5.3. ¿Cuántos predios han sido ingresados al Fondo de Tierras para la Reforma Rural Integral en el departamento de Guainía a la fecha? Por favor remita la información desagregada por municipios, discriminando ubicación, número de hectáreas de cada predio, tipo de bien, situación jurídica, estado de ocupación o tenencia, adjudicabilidad.
- 5.4. Sírvase señalar qué acciones se han adelantado para la implementación del Catastro Multipropósito en el departamento de Guainía. Por favor discrimine la información por municipio.
6. ¿Cuáles han sido las acciones adelantadas en el departamento de Vichada para la implementación de los Planes de Ordenamiento Social de la Propiedad? Sírvase enviar la información desagregada por municipios.
- 6.1. ¿Cuántos procesos agrarios se han tramitado a través del Procedimiento Único establecido en el Decreto 902 de 2017 en el departamento de Vichada? Por favor discrimine la información señalando tipo de proceso, resolución o estado de la solicitud a la fecha. Señale, además, si los predios que se encuentran en alguno de estos procesos tienen traslapes con 1) Títulos mineros y de hidrocarburos, 2) Áreas de Protección, 3) Zonas de Parques Nacionales Naturales, 4) Solicitudes de Restitución de Tierras.
- 6.2. ¿Cuántas hectáreas han sido formalizadas en el departamento de Vichada entre 2017 y 2021 con ocasión de la implementación del punto 1 del Acuerdo Final de Paz suscrito entre el gobierno y las FARC? Sírvase desagregar la información por municipios discriminando ubicación y extensión en hectáreas de los predios, número de personas y familias beneficiarias y su pertenencia étnica o campesina.
- 6.3. ¿Cuántos predios han sido ingresados al Fondo de Tierras para la Reforma Rural Integral en el departamento de Vichada a la fecha? Por favor remita la información desagregada por municipios, discriminando ubicación, número de hectáreas de cada predio, tipo de bien, situación jurídica, estado de ocupación o tenencia, adjudicabilidad.
- 6.4. Sírvase señalar qué acciones se han adelantado para la implementación del Catastro Multipropósito en el departamento de Vichada. Por favor discrimine la información por municipio.

Cuestionario a la Agencia de Desarrollo Rural (ADR)

1. Sírvase indicar en qué estado se encuentran los Planes Integrales de Desarrollo Agropecuario con Enfoque Territorial (PIDARET) implementados en el departamento del Meta a la fecha.
 - 1.1. ¿Cuántos Proyectos Integrales de Desarrollo Agropecuario y Rural con enfoque territorial (PIDAR) han sido implementados en el departamento del Meta? Sírvase enviar la información desagregada por municipios, discriminando las organizaciones que han accedido a los mismos, tipo de proyectos y término de cada uno.
 - 1.2. ¿Cuántos de los PIDAR que actualmente se vienen adelantando incluyen proyectos de adecuación de tierras para el departamento del Meta? Por favor desagregue la información por municipios incluidos en cada uno de los planes, discriminando las organizaciones que han accedido a los mismos, tipo de proyectos y término de cada uno.
 - 1.3. ¿Cuántos Proyectos de Distritos de Adecuación de Tierras de acuerdo con la Ley 41 de 1993 se han presentado para el departamento del Meta desde el año 2017 a la fecha? Por favor desagregue la información por municipios incluidos en cada uno de los proyectos, discriminando las personas naturales o jurídicas que han accedido a los mismos, tipo de proyectos y término de cada uno.
2. Sírvase indicar en qué estado se encuentran los Planes Integrales de Desarrollo Agropecuario con Enfoque Territorial (PIDARET) implementados en el departamento de Caquetá a la fecha.
 - 2.1. ¿Cuántos Proyectos Integrales de Desarrollo Agropecuario y Rural con enfoque territorial (PIDAR) han sido implementados en el departamento de Caquetá? Sírvase enviar la información desagregada por municipios, discriminando las organizaciones que han accedido a los mismos, tipo de proyectos y término de cada uno.
 - 2.2. ¿Cuántos de los PIDAR que actualmente se vienen adelantando incluyen proyectos de adecuación de tierras para el departamento de Caquetá? Por favor desagregue la información por municipios incluidos en cada uno de los planes, discriminando las organizaciones que han accedido a los mismos, tipo de proyectos y término de cada uno.
 - 2.3. ¿Cuántos Proyectos de Distritos de Adecuación de Tierras de acuerdo con la Ley 41 de 1993 se han presentado para el departamento de Caquetá desde el año 2017 a la fecha? Por favor desagregue la información por municipios incluidos en cada uno de los proyectos, discriminando las personas naturales o jurídicas que han accedido a los mismos, tipo de proyectos y término de cada uno.

3. Sírvase indicar en qué estado se encuentran los Planes Integrales de Desarrollo Agropecuario con Enfoque Territorial (PIDARET) implementados en el departamento de Guaviare a la fecha.
 - 3.1. ¿Cuántos Proyectos Integrales de Desarrollo Agropecuario y Rural con enfoque territorial (PIDAR) han sido implementados en el departamento de Guaviare? Sírvase enviar la información desagregada por municipios, discriminando las organizaciones que han accedido a los mismos, tipo de proyectos y término de cada uno.
 - 3.2. ¿Cuántos de los PIDAR que actualmente se vienen adelantando incluyen proyectos de adecuación de tierras para el departamento de Guaviare? Por favor desagregue la información por municipios incluidos en cada uno de los planes, discriminando las organizaciones que han accedido a los mismos, tipo de proyectos y término de cada uno.
 - 3.3. ¿Cuántos Proyectos de Distritos de Adecuación de Tierras de acuerdo con la Ley 41 de 1993 se han presentado para el departamento de Guaviare desde el año 2017 a la fecha? Por favor desagregue la información por municipios incluidos en cada uno de los proyectos, discriminando las personas naturales o jurídicas que han accedido a los mismos, tipo de proyectos y término de cada uno.
4. Sírvase indicar en qué estado se encuentran los Planes Integrales de Desarrollo Agropecuario con Enfoque Territorial (PIDARET) implementados en el departamento de Vaupés a la fecha.
 - 4.1. ¿Cuántos Proyectos Integrales de Desarrollo Agropecuario y Rural con enfoque territorial (PIDAR) han sido implementados en el departamento de Vaupés? Sírvase enviar la información desagregada por municipios, discriminando las organizaciones que han accedido a los mismos, tipo de proyectos y término de cada uno.
 - 4.2. ¿Cuántos de los PIDAR que actualmente se vienen adelantando incluyen proyectos de adecuación de tierras para el departamento de Vaupés? Por favor desagregue la información por municipios incluidos en cada uno de los planes, discriminando las organizaciones que han accedido a los mismos, tipo de proyectos y término de cada uno.
 - 4.3. ¿Cuántos Proyectos de Distritos de Adecuación de Tierras de acuerdo con la Ley 41 de 1993 se han presentado para el departamento de Vaupés desde el año 2017 a la fecha? Por favor desagregue la información por municipios incluidos en cada uno de los proyectos, discriminando las personas naturales o jurídicas que han accedido a los mismos, tipo de proyectos y término de cada uno.
5. Sírvase indicar en qué estado se encuentran los Planes Integrales de Desarrollo Agropecuario con Enfoque Territorial (PIDARET) implementados en el departamento de Guainía a la fecha.

- 5.1. ¿Cuántos Proyectos Integrales de Desarrollo Agropecuario y Rural con enfoque territorial (PIDAR) han sido implementados en el departamento de Guainía? Sírvase enviar la información desagregada por municipios, discriminando las organizaciones que han accedido a los mismos, tipo de proyectos y término de cada uno.
 - 5.2. ¿Cuántos de los PIDAR que actualmente se vienen adelantando incluyen proyectos de adecuación de tierras para el departamento de Guainía? Por favor desagregue la información por municipios incluidos en cada uno de los planes, discriminando las organizaciones que han accedido a los mismos, tipo de proyectos y término de cada uno.
 - 5.3. ¿Cuántos Proyectos de Distritos de Adecuación de Tierras de acuerdo con la Ley 41 de 1993 se han presentado para el departamento de Guainía desde el año 2017 a la fecha? Por favor desagregue la información por municipios incluidos en cada uno de los proyectos, discriminando las personas naturales o jurídicas que han accedido a los mismos, tipo de proyectos y término de cada uno.
6. Sírvase indicar en qué estado se encuentran los Planes Integrales de Desarrollo Agropecuario con Enfoque Territorial (PIDARET) implementados en el departamento de Vichada a la fecha.
 - 6.1. ¿Cuántos Proyectos Integrales de Desarrollo Agropecuario y Rural con enfoque territorial (PIDAR) han sido implementados en el departamento de Vichada? Sírvase enviar la información desagregada por municipios, discriminando las organizaciones que han accedido a los mismos, tipo de proyectos y término de cada uno.
 - 6.2. ¿Cuántos de los PIDAR que actualmente se vienen adelantando incluyen proyectos de adecuación de tierras para el departamento de Vichada? Por favor desagregue la información por municipios incluidos en cada uno de los planes, discriminando las organizaciones que han accedido a los mismos, tipo de proyectos y término de cada uno.
 - 6.3. ¿Cuántos Proyectos de Distritos de Adecuación de Tierras de acuerdo con la Ley 41 de 1993 se han presentado para el departamento de Vichada desde el año 2017 a la fecha? Por favor desagregue la información por municipios incluidos en cada uno de los proyectos, discriminando las personas naturales o jurídicas que han accedido a los mismos, tipo de proyectos y término de cada uno.

Cuestionario a la Agencia de Renovación del Territorio (ART) y la Consejería Presidencial para la Estabilización y la Consolidación

1. Sírvase indicar el estado de avance del Plan Nacional Integral de Sustitución de Cultivos de uso Ilícito (PNIS) en el departamento del Meta hasta la fecha. Por favor señale cuáles han sido las acciones emprendidas, las personas y familias beneficiarias, discriminando municipio, número y ubicación de los predios en los que se han adelantado programas y proyectos de sustitución voluntaria de cultivos.
 - 1.1. ¿Cuántas hectáreas de cultivos de uso ilícito han sido sustituidas en el departamento del Meta desde 2017 a la fecha? Por favor desagregar la información por municipio, señalando ubicación de los predios y extensión en hectáreas de cada uno, tipo de cultivo de uso ilícito sustituido, así como la actividad productiva por la cual ha sido sustituido.
 - 1.2. ¿Cuántas hectáreas del departamento del Meta se encuentran afectadas por cultivos de uso ilícito? Por favor desagregar la información por municipios y señalar si hay traslapes de zonas de protección ambiental, Parque Nacionales Naturales, reservas forestales, bosques, territorios étnicos constituidos o en solicitud de constitución, ampliación o saneamiento.
2. Sírvase indicar el estado de avance del Plan Nacional Integral de Sustitución de Cultivos de uso Ilícito (PNIS) en el departamento de Caquetá hasta la fecha. Por favor señale cuáles han sido las acciones emprendidas, las personas y familias beneficiarias, discriminando municipio, número y ubicación de los predios en los que se han adelantado programas y proyectos de sustitución voluntaria de cultivos.
 - 2.1. ¿Cuántas hectáreas de cultivos de uso ilícito han sido sustituidas en el departamento de Caquetá desde 2017 a la fecha? Por favor desagregar la información por municipio, señalando ubicación de los predios y extensión en hectáreas de cada uno, tipo de cultivo de uso ilícito sustituido, así como la actividad productiva por la cual ha sido sustituido.
 - 2.2. ¿Cuántas hectáreas del departamento de Caquetá se encuentran afectadas por cultivos de uso ilícito? Por favor desagregar la información por municipios y señalar si hay traslapes de zonas de protección ambiental, Parque Nacionales Naturales, reservas forestales, bosques, territorios étnicos constituidos o en solicitud de constitución, ampliación o saneamiento.
3. Sírvase indicar el estado de avance del Plan Nacional Integral de Sustitución de Cultivos de uso Ilícito (PNIS) en el departamento de Guaviare hasta la fecha. Por favor señale cuáles han sido las acciones emprendidas, las personas y familias beneficiarias, discriminando municipio, número y ubicación de los predios en los que se han adelantado programas y proyectos de sustitución voluntaria de cultivos.

- 3.1. ¿Cuántas hectáreas de cultivos de uso ilícito han sido sustituidas en el departamento de Guaviare desde 2017 a la fecha? Por favor desagregar la información por municipio, señalando ubicación de los predios y extensión en hectáreas de cada uno, tipo de cultivo de uso ilícito sustituido, así como la actividad productiva por la cual ha sido sustituido.
 - 3.2. ¿Cuántas hectáreas del departamento de Guaviare se encuentran afectadas por cultivos de uso ilícito? Por favor desagregar la información por municipios y señalar si hay traslapes de zonas de protección ambiental, Parque Nacionales Naturales, reservas forestales, bosques, territorios étnicos constituidos o en solicitud de constitución, ampliación o saneamiento.
4. Sírvase indicar el estado de avance del Plan Nacional Integral de Sustitución de Cultivos de uso Ilícito (PNIS) en el departamento de Vaupés hasta la fecha. Por favor señale cuáles han sido las acciones emprendidas, las personas y familias beneficiarias, discriminando municipio, número y ubicación de los predios en los que se han adelantado programas y proyectos de sustitución voluntaria de cultivos.

 - 4.1. ¿Cuántas hectáreas de cultivos de uso ilícito han sido sustituidas en el departamento de Vaupés desde 2017 a la fecha? Por favor desagregar la información por municipio, señalando ubicación de los predios y extensión en hectáreas de cada uno, tipo de cultivo de uso ilícito sustituido, así como la actividad productiva por la cual ha sido sustituido.
 - 4.2. ¿Cuántas hectáreas del departamento de Vaupés se encuentran afectadas por cultivos de uso ilícito? Por favor desagregar la información por municipios y señalar si hay traslapes de zonas de protección ambiental, Parque Nacionales Naturales, reservas forestales, bosques, territorios étnicos constituidos o en solicitud de constitución, ampliación o saneamiento.
5. Sírvase indicar el estado de avance del Plan Nacional Integral de Sustitución de Cultivos de uso Ilícito (PNIS) en el departamento de Guainía hasta la fecha. Por favor señale cuáles han sido las acciones emprendidas, las personas y familias beneficiarias, discriminando municipio, número y ubicación de los predios en los que se han adelantado programas y proyectos de sustitución voluntaria de cultivos.

 - 5.1. ¿Cuántas hectáreas de cultivos de uso ilícito han sido sustituidas en el departamento de Guainía desde 2017 a la fecha? Por favor desagregar la información por municipio, señalando ubicación de los predios y extensión en hectáreas de cada uno, tipo de cultivo de uso ilícito sustituido, así como la actividad productiva por la cual ha sido sustituido.
 - 5.2. ¿Cuántas hectáreas del departamento de Guainía se encuentran afectadas por cultivos de uso ilícito? Por favor desagregar la información por municipios y señalar si hay traslapes de zonas

de protección ambiental, Parque Nacionales Naturales, reservas forestales, bosques, territorios étnicos constituidos o en solicitud de constitución, ampliación o saneamiento.

6. Sírvase indicar el estado de avance del Plan Nacional Integral de Sustitución de Cultivos de uso Ilícito (PNIS) en el departamento de Vichada hasta la fecha. Por favor señale cuáles han sido las acciones emprendidas, las personas y familias beneficiarias, discriminando municipio, número y ubicación de los predios en los que se han adelantado programas y proyectos de sustitución voluntaria de cultivos.

6.1. ¿Cuántas hectáreas de cultivos de uso ilícito han sido sustituidas en el departamento de Vichada desde 2017 a la fecha? Por favor desagregar la información por municipio, señalando ubicación de los predios y extensión en hectáreas de cada uno, tipo de cultivo de uso ilícito sustituido, así como la actividad productiva por la cual ha sido sustituido.

6.2. ¿Cuántas hectáreas del departamento de Vichada se encuentran afectadas por cultivos de uso ilícito? Por favor desagregar la información por municipios y señalar si hay traslapes de zonas de protección ambiental, Parque Nacionales Naturales, reservas forestales, bosques, territorios étnicos constituidos o en solicitud de constitución, ampliación o saneamiento.

Cuestionario a la Unidad de Restitución de Tierras (URT)

1. Sírvase enviar un informe detallado de los procesos de restitución de tierras y derechos territoriales adelantados en el departamento del Meta, discriminando etapas en los que se encuentra cada uno de los procesos, predios y hectáreas solicitadas, número de familias solicitantes, cumplimiento de las órdenes, entrega y formalización de títulos.
 - 1.1. Sírvase indicar cuántas solicitudes de restitución de tierras en el departamento del Meta se han resuelto por compensación del predio reclamado en razón de que el predio original presentaba traslapes con 1) Títulos mineros y de hidrocarburos, 2) Áreas de Protección, 3) Zonas de Parques Nacionales Naturales. Por favor desagregue la información por municipios, discriminando ubicación de los predios solicitados y número de hectáreas de cada uno, así como ubicación de los predios restituidos por compensación y número de hectáreas de cada uno.
2. Sírvase enviar un informe detallado de los procesos de restitución de tierras y derechos territoriales adelantados en el departamento de Caquetá, discriminando etapas en los que se encuentra cada uno de los procesos, predios y hectáreas solicitadas, número de familias solicitantes, cumplimiento de las órdenes, entrega y formalización de títulos.
 - 2.1. Sírvase indicar cuántas solicitudes de restitución de tierras en el departamento de Caquetá se han resuelto por compensación del predio reclamado en razón de que el predio original presentaba traslapes con 1) Títulos mineros y de hidrocarburos, 2) Áreas de Protección, 3) Zonas de Parques Nacionales Naturales. Por favor desagregue la información por municipios, discriminando ubicación de los predios solicitados y número de hectáreas de cada uno, así como ubicación de los predios restituidos por compensación y número de hectáreas de cada uno.
3. Sírvase enviar un informe detallado de los procesos de restitución de tierras y derechos territoriales adelantados en el departamento de Guaviare, discriminando etapas en los que se encuentra cada uno de los procesos, predios y hectáreas solicitadas, número de familias solicitantes, cumplimiento de las órdenes, entrega y formalización de títulos.
 - 3.1. Sírvase indicar cuántas solicitudes de restitución de tierras en el departamento de Guaviare se han resuelto por compensación del predio reclamado en razón de que el predio original presentaba traslapes con 1) Títulos mineros y de hidrocarburos, 2) Áreas de Protección, 3) Zonas de Parques Nacionales Naturales. Por favor desagregue la información por municipios, discriminando ubicación de los predios solicitados y número de hectáreas de cada uno, así como ubicación de los predios restituidos por compensación y número de hectáreas de cada uno.
4. Sírvase enviar un informe detallado de los procesos de restitución de tierras y derechos territoriales adelantados en el departamento de Vaupés, discriminando etapas en los que se encuentra cada uno

de los procesos, predios y hectáreas solicitadas, número de familias solicitantes, cumplimiento de las órdenes, entrega y formalización de títulos.

- 4.1. Sírvase indicar cuántas solicitudes de restitución de tierras en el departamento de Vaupés se han resuelto por compensación del predio reclamado en razón de que el predio original presentaba traslapes con 1) Títulos mineros y de hidrocarburos, 2) Áreas de Protección, 3) Zonas de Parques Nacionales Naturales. Por favor desagregue la información por municipios, discriminando ubicación de los predios solicitados y número de hectáreas de cada uno, así como ubicación de los predios restituidos por compensación y número de hectáreas de cada uno.
5. Sírvase enviar un informe detallado de los procesos de restitución de tierras y derechos territoriales adelantados en el departamento de Guainía, discriminando etapas en los que se encuentra cada uno de los procesos, predios y hectáreas solicitadas, número de familias solicitantes, cumplimiento de las órdenes, entrega y formalización de títulos.
 - 5.1. Sírvase indicar cuántas solicitudes de restitución de tierras en el departamento de Guainía se han resuelto por compensación del predio reclamado en razón de que el predio original presentaba traslapes con 1) Títulos mineros y de hidrocarburos, 2) Áreas de Protección, 3) Zonas de Parques Nacionales Naturales. Por favor desagregue la información por municipios, discriminando ubicación de los predios solicitados y número de hectáreas de cada uno, así como ubicación de los predios restituidos por compensación y número de hectáreas de cada uno.
6. Sírvase enviar un informe detallado de los procesos de restitución de tierras y derechos territoriales adelantados en el departamento de Vichada, discriminando etapas en los que se encuentra cada uno de los procesos, predios y hectáreas solicitadas, número de familias solicitantes, cumplimiento de las órdenes, entrega y formalización de títulos.
 - 6.1. Sírvase indicar cuántas solicitudes de restitución de tierras en el departamento de Vichada se han resuelto por compensación del predio reclamado en razón de que el predio original presentaba traslapes con 1) Títulos mineros y de hidrocarburos, 2) Áreas de Protección, 3) Zonas de Parques Nacionales Naturales. Por favor desagregue la información por municipios, discriminando ubicación de los predios solicitados y número de hectáreas de cada uno, así como ubicación de los predios restituidos por compensación y número de hectáreas de cada uno.

Cuestionario al Ministro de Ambiente y Desarrollo Sostenible y Parques Nacionales Naturales (PNN)

1. ¿Cuáles son las actuaciones del Ministerio de Ambiente y Parques Nacionales Naturales para tratar los conflictos territoriales de ocupación de predios en áreas de protección ambiental en el departamento del Meta? Por favor señale 1) Qué conflictos han identificado, discriminando municipio de ubicación, 2) Cuáles han sido las medidas tomadas para buscar resolverlos, 3) Cuáles han sido los resultados.
 - 1.1. Sírvase indicar cuántas hectáreas ubicadas en zonas protegidas, Parques Nacionales, zonas de Reserva Forestal, bosques y demás áreas de protección ambiental ubicadas en el departamento del Meta tienen afectaciones por 1) Cultivos de uso ilícito, 2) Minería ilegal, 3) Minería a gran escala, 4) Ganadería extensiva, 4) Monocultivos. Sírvase desagregar la información por municipio y predio.
 - 1.2. Sírvase indicar cuántas hectáreas ubicadas en zonas protegidas, Parques Nacionales, zonas de Reserva Forestal, bosques y demás áreas de protección ambiental ubicadas en el departamento del Meta se encuentran ocupadas por comunidades campesinas. Sírvase desagregar la información por municipio y predio.
2. ¿Cuáles son las actuaciones del Ministerio de Ambiente y Parques Nacionales Naturales para tratar los conflictos territoriales de ocupación de predios en áreas de protección ambiental en el departamento de Caquetá? Por favor señale 1) Qué conflictos han identificado, discriminando municipio de ubicación, 2) Cuáles han sido las medidas tomadas para buscar resolverlos, 3) Cuáles han sido los resultados.
 - 2.1. Sírvase indicar cuántas hectáreas ubicadas en zonas protegidas, Parques Nacionales, zonas de Reserva Forestal, bosques y demás áreas de protección ambiental ubicadas en el departamento de Caquetá tienen afectaciones por 1) Cultivos de uso ilícito, 2) Minería ilegal, 3) Minería a gran escala, 4) Ganadería extensiva, 4) Monocultivos. Sírvase desagregar la información por municipio y predio.
 - 2.2. Sírvase indicar cuántas hectáreas ubicadas en zonas protegidas, Parques Nacionales, zonas de Reserva Forestal, bosques y demás áreas de protección ambiental ubicadas en el departamento de Caquetá se encuentran ocupadas por comunidades campesinas. Sírvase desagregar la información por municipio y predio.
3. ¿Cuáles son las actuaciones del Ministerio de Ambiente y Parques Nacionales Naturales para tratar los conflictos territoriales de ocupación de predios en áreas de protección ambiental en el departamento de Guaviare? Por favor señale 1) Qué conflictos han identificado, discriminando

- municipio de ubicación, 2) Cuáles han sido las medidas tomadas para buscar resolverlos, 3) Cuáles han sido los resultados.
- 3.1.** Sírvase indicar cuántas hectáreas ubicadas en zonas protegidas, Parques Nacionales, zonas de Reserva Forestal, bosques y demás áreas de protección ambiental ubicadas en el departamento de Guaviare tienen afectaciones por 1) Cultivos de uso ilícito, 2) Minería ilegal, 3) Minería a gran escala, 4) Ganadería extensiva, 4) Monocultivos. Sírvase desagregar la información por municipio y predio.
- 3.2.** Sírvase indicar cuántas hectáreas ubicadas en zonas protegidas, Parques Nacionales, zonas de Reserva Forestal, bosques y demás áreas de protección ambiental ubicadas en el departamento de Guaviare se encuentran ocupadas por comunidades campesinas. Sírvase desagregar la información por municipio y predio.
- 4.** ¿Cuáles son las actuaciones del Ministerio de Ambiente y Parques Nacionales Naturales para tratar los conflictos territoriales de ocupación de predios en áreas de protección ambiental en el departamento de Vaupés? Por favor señale 1) Qué conflictos han identificado, discriminando municipio de ubicación, 2) Cuáles han sido las medidas tomadas para buscar resolverlos, 3) Cuáles han sido los resultados.
- 4.1.** Sírvase indicar cuántas hectáreas ubicadas en zonas protegidas, Parques Nacionales, zonas de Reserva Forestal, bosques y demás áreas de protección ambiental ubicadas en el departamento de Vaupés tienen afectaciones por 1) Cultivos de uso ilícito, 2) Minería ilegal, 3) Minería a gran escala, 4) Ganadería extensiva, 4) Monocultivos. Sírvase desagregar la información por municipio y predio.
- 4.2.** Sírvase indicar cuántas hectáreas ubicadas en zonas protegidas, Parques Nacionales, zonas de Reserva Forestal, bosques y demás áreas de protección ambiental ubicadas en el departamento de Vaupés se encuentran ocupadas por comunidades campesinas. Sírvase desagregar la información por municipio y predio.
- 5.** ¿Cuáles son las actuaciones del Ministerio de Ambiente y Parques Nacionales Naturales para tratar los conflictos territoriales de ocupación de predios en áreas de protección ambiental en el departamento de Guainía? Por favor señale 1) Qué conflictos han identificado, discriminando municipio de ubicación, 2) Cuáles han sido las medidas tomadas para buscar resolverlos, 3) Cuáles han sido los resultados.
- 5.1.** Sírvase indicar cuántas hectáreas ubicadas en zonas protegidas, Parques Nacionales, zonas de Reserva Forestal, bosques y demás áreas de protección ambiental ubicadas en el departamento de Guainía tienen afectaciones por 1) Cultivos de uso ilícito, 2) Minería ilegal, 3) Minería a gran

- escala, 4) Ganadería extensiva, 4) Monocultivos. Sírvase desagregar la información por municipio y predio.
- 5.2.** Sírvase indicar cuántas hectáreas ubicadas en zonas protegidas, Parques Nacionales, zonas de Reserva Forestal, bosques y demás áreas de protección ambiental ubicadas en el departamento de Guainía se encuentran ocupadas por comunidades campesinas. Sírvase desagregar la información por municipio y predio.
- 6.** ¿Cuáles son las actuaciones del Ministerio de Ambiente y Parques Nacionales Naturales para tratar los conflictos territoriales de ocupación de predios en áreas de protección ambiental en el departamento de Vichada? Por favor señale 1) Qué conflictos han identificado, discriminando municipio de ubicación, 2) Cuáles han sido las medidas tomadas para buscar resolverlos, 3) Cuáles han sido los resultados.
- 6.1.** Sírvase indicar cuántas hectáreas ubicadas en zonas protegidas, Parques Nacionales, zonas de Reserva Forestal, bosques y demás áreas de protección ambiental ubicadas en el departamento de Vichada tienen afectaciones por 1) Cultivos de uso ilícito, 2) Minería ilegal, 3) Minería a gran escala, 4) Ganadería extensiva, 4) Monocultivos. Sírvase desagregar la información por municipio y predio.
- 6.2.** Sírvase indicar cuántas hectáreas ubicadas en zonas protegidas, Parques Nacionales, zonas de Reserva Forestal, bosques y demás áreas de protección ambiental ubicadas en el departamento de Vichada se encuentran ocupadas por comunidades campesinas. Sírvase desagregar la información por municipio y predio.
- 7.** Si la celebración de acuerdos de restauración ecológica y/o conservación no impide ni supedita el desarrollo de iniciativas del Estado que contribuyan al saneamiento predial, recuperación y conservación de las áreas protegidas ¿Cómo garantizar la permanencia de las comunidades campesinas en el territorio?
- 8.** ¿Qué acuerdos se pueden establecer con las comunidades campesinas del Parque Sierra de la Macarena para el desarrollo de las actividades económicas que históricamente han desarrollado?

Cuestionario al Ministerio de Defensa Nacional

1. ¿Cómo se realiza la articulación del Ministerio de Defensa y el Ministerio de Ambiente para la realización de acciones en el marco de la Estrategia Artemisa? Por favor señale los procedimientos y acuerdos que se han suscrito para la puesta en marcha de las operaciones.
2. ¿Cuántos efectivos de la Fuerza Pública están destinados a las acciones de la Estrategia Artemisa en el departamento del Meta? Por favor indique en qué municipios se encuentran ubicados y cuál ha sido el aumento de pie de fuerza en el departamento desde la puesta en de la Estrategia Artemisa.
 - 2.1. Sírvase indicar cuántas acciones ha realizado el Ejército Nacional en la implementación de la Estrategia Artemisa en el departamento del Meta. Por favor desagregue la información por municipios discriminando hectáreas intervenidas y recuperadas, y otros resultados de las operaciones.
 - 2.2. ¿Qué tipo de actividades se han combatido con la implementación de la Estrategia Artemisa en el departamento del Meta? Por favor señale cuántas hectáreas de bosque, selva, áreas deforestadas, de protección ambiental se han recuperado respecto de actividades como 1) cultivos de uso ilícito, 2) minería ilegal, 3) ganadería extensiva, 4) monocultivos y ampliación ilegal de frontera agropecuaria. Sírvase presentar la relación de hectáreas recuperadas por cada una de estas actividades versus hectáreas que aún se encuentran afectadas por esas actividades en el departamento del Meta.
3. ¿Cuántos efectivos de la Fuerza Pública están destinados a las acciones de la Estrategia Artemisa en el departamento de Caquetá? Por favor indique en qué municipios se encuentran ubicados y cuál ha sido el aumento de pie de fuerza en el departamento desde la puesta en de la Estrategia Artemisa.
 - 3.1. Sírvase indicar cuántas acciones ha realizado el Ejército Nacional en la implementación de la Estrategia Artemisa en el departamento de Caquetá. Por favor desagregue la información por municipios discriminando hectáreas intervenidas y recuperadas, y otros resultados de las operaciones.
 - 3.2. ¿Qué tipo de actividades se han combatido con la implementación de la Estrategia Artemisa en el departamento de Caquetá? Por favor señale cuántas hectáreas de bosque, selva, áreas deforestadas, de protección ambiental se han recuperado respecto de actividades como 1) cultivos de uso ilícito, 2) minería ilegal, 3) ganadería extensiva, 4) monocultivos y ampliación ilegal de frontera agropecuaria. Sírvase presentar la relación de hectáreas recuperadas por cada una de estas actividades versus hectáreas que aún se encuentran afectadas por esas actividades en el departamento del Caquetá.

4. ¿Cuántos efectivos de la Fuerza Pública están destinados a las acciones de la Estrategia Artemisa en el departamento de Guaviare? Por favor indique en qué municipios se encuentran ubicados y cuál ha sido el aumento de pie de fuerza en el departamento desde la puesta en de la Estrategia Artemisa.
 - 4.1. Sírvase indicar cuántas acciones ha realizado el Ejército Nacional en la implementación de la Estrategia Artemisa en el departamento de Guaviare. Por favor desagregue la información por municipios discriminando hectáreas intervenidas y recuperadas, y otros resultados de las operaciones.
 - 4.2. ¿Qué tipo de actividades se han combatido con la implementación de la Estrategia Artemisa en el departamento de Guaviare? Por favor señale cuántas hectáreas de bosque, selva, áreas deforestadas, de protección ambiental se han recuperado respecto de actividades como 1) cultivos de uso ilícito, 2) minería ilegal, 3) ganadería extensiva, 4) monocultivos y ampliación ilegal de frontera agropecuaria. Sírvase presentar la relación de hectáreas recuperadas por cada una de estas actividades versus hectáreas que aún se encuentran afectadas por esas actividades en el departamento de Guaviare.
5. ¿Cuántos efectivos de la Fuerza Pública están destinados a las acciones de la Estrategia Artemisa en el departamento de Vaupés? Por favor indique en qué municipios se encuentran ubicados y cuál ha sido el aumento de pie de fuerza en el departamento desde la puesta en de la Estrategia Artemisa.
 - 5.1. Sírvase indicar cuántas acciones ha realizado el Ejército Nacional en la implementación de la Estrategia Artemisa en el departamento de Vaupés. Por favor desagregue la información por municipios discriminando hectáreas intervenidas y recuperadas, y otros resultados de las operaciones.
 - 5.2. ¿Qué tipo de actividades se han combatido con la implementación de la Estrategia Artemisa en el departamento de Vaupés? Por favor señale cuántas hectáreas de bosque, selva, áreas deforestadas, de protección ambiental se han recuperado respecto de actividades como 1) cultivos de uso ilícito, 2) minería ilegal, 3) ganadería extensiva, 4) monocultivos y ampliación ilegal de frontera agropecuaria. Sírvase presentar la relación de hectáreas recuperadas por cada una de estas actividades versus hectáreas que aún se encuentran afectadas por esas actividades en el departamento de Vaupés.
6. ¿Cuántos efectivos de la Fuerza Pública están destinados a las acciones de la Estrategia Artemisa en el departamento de Guainía? Por favor indique en qué municipios se encuentran ubicados y cuál ha sido el aumento de pie de fuerza en el departamento desde la puesta en de la Estrategia Artemisa.
 - 6.1. Sírvase indicar cuántas acciones ha realizado el Ejército Nacional en la implementación de la Estrategia Artemisa en el departamento de Guainía. Por favor desagregue la información por

municipios discriminando hectáreas intervenidas y recuperadas, y otros resultados de las operaciones.

- 6.2.** ¿Qué tipo de actividades se han combatido con la implementación de la Estrategia Artemisa en el departamento de Guainía? Por favor señale cuántas hectáreas de bosque, selva, áreas deforestadas, de protección ambiental se han recuperado respecto de actividades como 1) cultivos de uso ilícito, 2) minería ilegal, 3) ganadería extensiva, 4) monocultivos y ampliación ilegal de frontera agropecuaria. Sírvase presentar la relación de hectáreas recuperadas por cada una de estas actividades versus hectáreas que aún se encuentran afectadas por esas actividades en el departamento de Guainía.
- 7.** ¿Cuántos efectivos de la Fuerza Pública están destinados a las acciones de la Estrategia Artemisa en el departamento de Vichada? Por favor indique en qué municipios se encuentran ubicados y cuál ha sido el aumento de pie de fuerza en el departamento desde la puesta en de la Estrategia Artemisa.
- 7.1.** Sírvase indicar cuántas acciones ha realizado el Ejército Nacional en la implementación de la Estrategia Artemisa en el departamento de Vichada. Por favor desagregue la información por municipios discriminando hectáreas intervenidas y recuperadas, y otros resultados de las operaciones.
- 7.2.** ¿Qué tipo de actividades se han combatido con la implementación de la Estrategia Artemisa en el departamento de Vichada? Por favor señale cuántas hectáreas de bosque, selva, áreas deforestadas, de protección ambiental se han recuperado respecto de actividades como 1) cultivos de uso ilícito, 2) minería ilegal, 3) ganadería extensiva, 4) monocultivos y ampliación ilegal de frontera agropecuaria. Sírvase presentar la relación de hectáreas recuperadas por cada una de estas actividades versus hectáreas que aún se encuentran afectadas por esas actividades en el departamento de Vichada.
- 8.** ¿Qué medidas internas se han tomado por las denuncias de las comunidades campesinas de la región del Río Guayabero sobre violaciones a Derechos Humanos e infracciones al Derecho Internacional Humanitario en el marco de los operativos de erradicación forzada?
- 8.1.** ¿Se han adelantado investigaciones y/o sanciones a militares señalados de violaciones a Derechos Humanos e infracciones al Derecho Internacional Humanitario en el marco de los operativos de erradicación forzada?
- 8.2.** ¿Por qué no se ha dado respuesta efectiva a ninguna de las 8 denuncias públicas interpuestas por el Espacio Humanitario Campesino del Guayabero?

Cuestionario a la Procuraduría General de la Nación

1. ¿Se han adelantado investigaciones y/o sanciones disciplinarias contra militares señalados de violaciones a Derechos Humanos e infracciones al Derecho Internacional Humanitario, así como a sus funciones por extralimitaciones en las mismas producto de los operativos de erradicación forzada?
2. ¿Cuál es el trámite y/o seguimiento que le ha dado a las 8 denuncias públicas interpuestas por el Espacio Humanitario Campesino del Guayabero por hechos expuestos en los mismos, constitutivos de conductas disciplinables y delitos penales?

Cuestionario a la Defensoría del Pueblo

1. ¿Por qué no ha hecho presencia constante en la región del Río Guayabero y seguimiento a las denuncias de violaciones a Derechos Humanos e infracciones al Derecho Internacional Humanitario en el marco de los operativos de erradicación forzada?
2. ¿Cuál es el trámite que le ha dado a las 8 denuncias públicas interpuestas por el Espacio Humanitario Campesino del Guayabero?